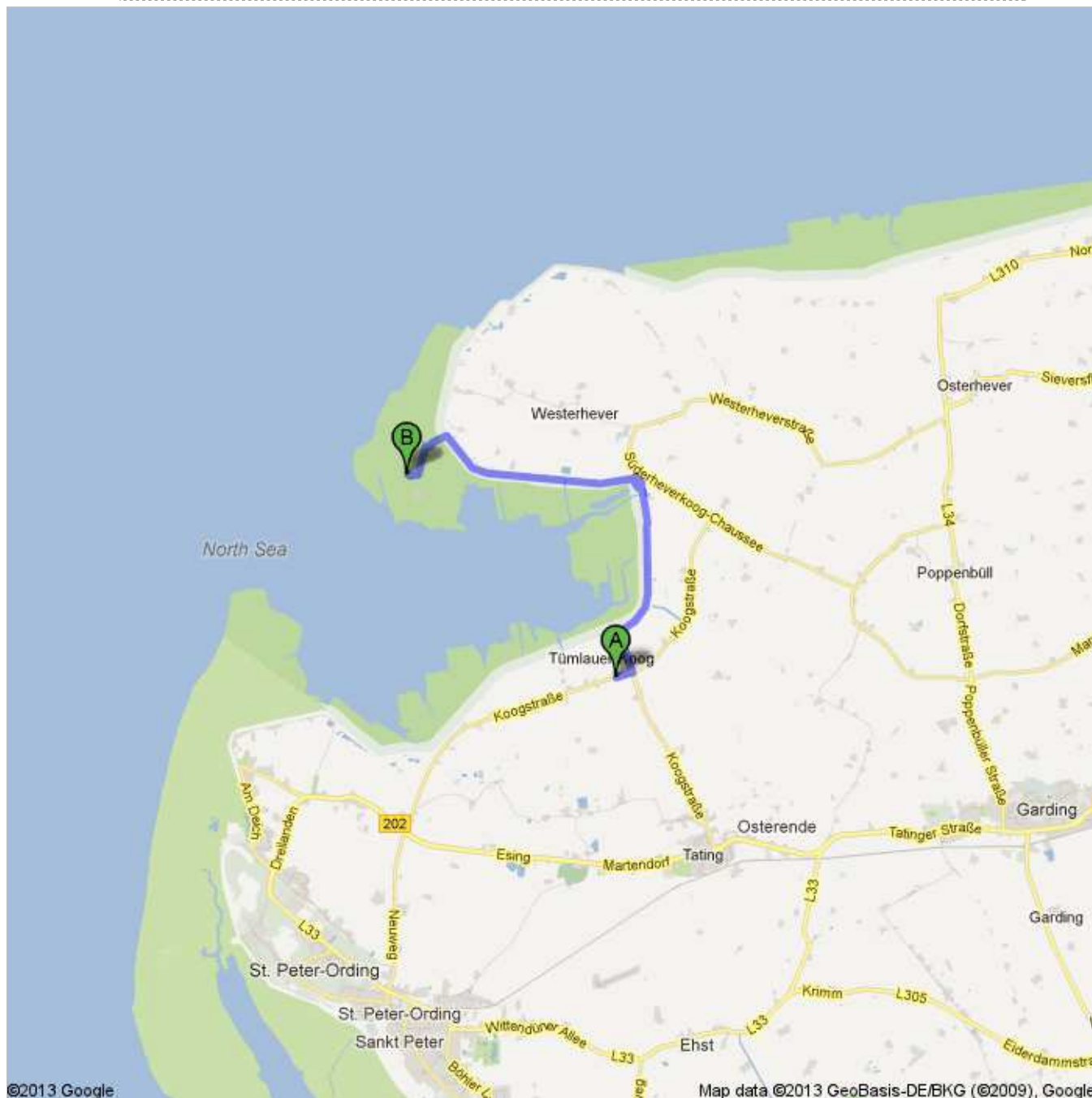





Route nach Westerhever Leuchtturm
Westerheversand, 25881 Westerhever
7,5 km – ca. 1 Stunde 31 Minuten

Der Routenplaner für Fußgänger ist noch im Beta-Stadium.
Seien Sie vorsichtig! – Auf dieser Route gibt es eventuell keine Bürgersteige oder Fußwege.




 Koogstraße 33, 25881 Tümlauer-Koog



1. Auf **Koogstraße/K36** nach **Osten** Richtung **Tatinger Straße/K12**
Ca. 3 Minuten



240 m weiter
gesamt 240 m

 2. Links abbiegen auf **Koogstraße**
Ca. 7 Minuten




600 m weiter
gesamt 850 m

 3. Rechts abbiegen
Ca. 30 Minuten



2,5 km weiter
gesamt 3,3 km

 4. Scharf links
Ca. 2 Minuten



200 m weiter
gesamt 3,5 km



6. Links abbiegen
Ca. 10 Minuten



800 m weiter
gesamt 7,4 km

7. Rechts abbiegen
Ca. 2 Minuten



160 m weiter
gesamt 7,5 km

8. Links abbiegen



20 m weiter
gesamt 7,5 km

Westerhever Leuchtturm
Westerheversand, 25881 Westerhever



Diese Angaben dienen nur zu Planungszwecken. Es ist möglich, dass die Verkehrsverhältnisse aufgrund von Baustellen, Verkehr, Wetter oder anderen Faktoren von den hier dargestellten Vorschlägen abweichen. Sie sollten daher Ihre Reise entsprechend planen und alle Verkehrsschilder oder Hinweise bezüglich Ihrer Route beachten.

Kartendaten ©2013 GeoBasis-DE/BKG (©2009), Google

Die Route stimmt nicht? Bitte suchen Sie Ihre Route auf maps.google.de und klicken Sie unten links auf "Problem melden".